

**Réf. : 016/RM-OIE/RTM/FODER/112016**

**OBSERVATION INDEPENDANTE EXTERNE**

## **RAPPORT DE MISSION DE VERIFICATION**

**Effectuée dans le village Logbii  
Arrondissement de Ngwei, Département de la Sanaga Maritime,  
Région du Littoral – Cameroun**

**Novembre 2016**

**Forêts et Développement Rural**

Tel : 00 237 22 00 52 48 | E-mail : forest4dev@gmail.org | B.P. 11417 Yaoundé - Cameroun

*Les informations contenues dans ce rapport relèvent exclusivement de la seule responsabilité de FODER, et ne peuvent en aucun cas refléter l'opinion du DFID ou des partenaires du projet RTM.*

**Projet** : Suivi communautaire des forêts en temps réel -RTM

**Référence du projet** :

**Nature du document** : Rapport de mission d'observation indépendante externe (document confidentiel)

**Période** : Novembre 2016

**Date de soumission** : 15/12/2016 (Délégation Régional du Littoral et Ministère des Forêts et de la Faune )

**Auteur** : Forêts et Développement Rural (FODER)

Site: [www.forest4dev.org](http://www.forest4dev.org)

**B.P.**: 11417 Yaoundé – Cameroun

**E-mail** : [forest4dev@gmail.org](mailto:forest4dev@gmail.org) / [snoiecameroun@gmail.com](mailto:snoiecameroun@gmail.com) /

[oiecameroun@gmail.com](mailto:oiecameroun@gmail.com)

**Tel** : 00 237 222 00 52 48

Crédit photos : © FODER 2016

## Table des matières

Liste des acronymes .....	4
Résumé exécutif .....	5
Contexte et justification .....	6
1. Matériels, méthodes et composition de l'équipe .....	8
2. Faits observés et imagerie .....	9
3. Cartographie des faits observés dans le DFN aux voisinages du village Logbii .....	12
4. Analyse des faits observés dans le DFN aux voisinages du village Logbii .....	13
5. Difficultés rencontrées .....	13
Conclusion.....	13
Recommandation.....	14

## Liste des acronymes

DFN	Domaine Forestier National
FA	Facilitateurs – animateur
FODER	Forêts et Développement Rural
GPS	Global Positioning System
GSE	Grandes Scieries d'Edéa
LC	Leader Communautaire
OC	Observateurs Communautaires
RC	Réunion de Coordination
RTM	Real-Time forest Monitoring
SNOIE	Système Normalisé d'Observation Indépendante Externe

## Résumé exécutif

A la suite d'une dénonciation écrite reçue en date du 18 novembre 2016, l'association Forêts et Développement Rural (FODER) s'est rendue du 21 au 23 novembre 2016 dans l'arrondissement de Ngwei, notamment le village Logbii à l'effet de vérifier et documenter les faits d'exploitation forestière présumée illégale qui ont été mentionnés dans le document transmis par l'association locale SUHE. En prélude à cette descente de terrain, des informations supplémentaires (identité de l'acheteur, destination, essences prisées) ont été recueillies auprès du dénonciateur pour évaluer la pertinence de l'action à mener.

Sur le plan de la vérification des activités d'exploitation forestière, l'équipe de mission a observé les faits suivants dans le domaine forestier national aux voisinages du village Logbii (Arrondissement de Ngwei):

- Seize (16) souches non marquées d'Ekopbeli et seize (16) grumes d'Ekopbeli non tronçonnées et non débardées ;
- Trois (03) souches non marquées d'Azobe et trois (03) grumes d'Azobe non tronçonnées et non débardées.

Ces faits pourraient être réprimés par la **loi 94/01 dont l'Article 157 énonce que** : « *Est puni d'une amende de 3.000.000 à 10.000.000 FCFA et d'un emprisonnement de six mois à un an, ou l'une de ces deux peines, l'auteur de l'une des infractions suivantes :- l'exploitation non autorisée dans une forêt du domaine national...* ».

Au vue des faits observés dans le domaine forestier national aux voisinages du village Logbii, FODER recommande au Ministre des Forêts et de la Faune de commettre une mission de contrôle forestier dans la localité de Ngwei et de prendre les mesures qui s'imposent à l'encontre de toutes les personnes morales ou physiques qui développent des activités d'exploitation forestière en violation des lois et règlements en vigueur.

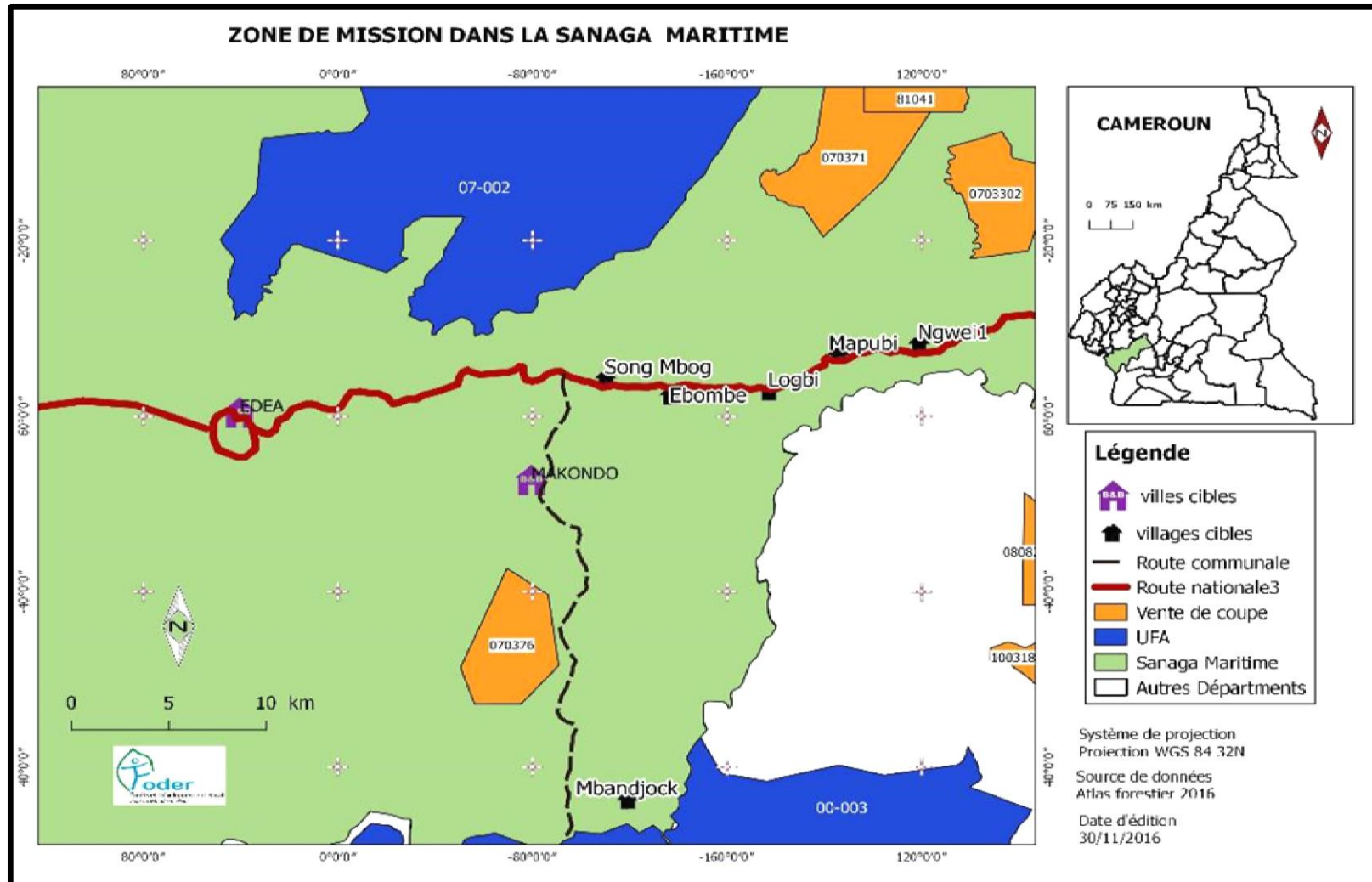
## Contexte et justification

Le Département de la Sanaga Maritime dans la Région du Littoral et plus spécifiquement l'arrondissement de Ngwei, constitue l'un des foyers intenses d'exploitation forestière illégale au Cameroun. Au cours du mois de février 2016, une équipe de média avait réalisé un reportage sur le cas d'une exploitation forestière illégale orchestrée par les Etablissements les Grandes Scieries d'Edéa (GSE) dans les villages Ngwei1, Ebombe et Mapubi. L'association locale SUHE, membre de la coordination de l'observation indépendante externe (OIE) a transmis à FODER en date du 18 novembre 2016, une lettre de dénonciation faisant cas d'une exploitation forestière qui se déroulerait depuis le 05 novembre 2016 dans les forêts du domaine national aux voisinages du village Logbii (voir lettre de dénonciation en annexe I). Cette activité serait l'œuvre d'un Monsieur dénommé BIBEHE Martin qui répond au numéro de téléphone : 696763930. Selon la dénonciation, Monsieur BIBEHE aurait déjà abattu près de cinquante (50) pieds d'arbres de différentes essences.

Cette dénonciation de l'association SUHE marque le déclenchement du système normalisé d'observation indépendante externe qui s'active en s'appuyant sur des organisations locales. Ce système bien que dynamique vise à traiter l'information reçue de façon pertinente avec plus d'objectivité en s'attendant d'une part à l'examen profond de la dénonciation et d'autre part à la vérification sur le terrain. Et cette vérification constitue l'une des étapes importantes de ce système.

Faisant suite la dénonciation, une mission de vérification conjointe FODER - SUHE a été organisée aux voisinages du village Logbii (Arrondissement de Ngwei) dans le cadre du projet « *Suivi communautaire des forêts en temps réel* » (*Projet RTM*) du 21 au 23 novembre 2016 pour vérifier ces allégations d'exploitation forestière dans le domaine nationale. La mission consistait plus spécifiquement à :

1. Documenter toutes les démarches déjà entreprises par les communautés locales ;
2. Réaliser des entretiens documentés avec les communautés riveraines favorables à la mission ;
3. Documenter l'activité d'exploitation forestière aux voisinages du village Logbii ;
4. Elaborer une carte illustrant les faits observés par la mission ;
5. Rédiger un rapport d'observation indépendante externe et partager les résultats de la mission à la coordination du SNOIE et à l'administration en charge de la gestion des ressources forestières.



## **1. Matériels, méthodes et composition de l'équipe**

### **1.1.Matériels**

Pour conduire cette mission, l'équipe s'est servi du matériel suivant :

- 1 GPS Etrex Venture ;
- 1 Smartphone ;
- Un décamètre ;
- Deux dictaphones ;
- Un appareil photo numérique ;
- 2 paires de pile ;
- Un ordinateur portable ;
- Une machette ;
- Trois casques forestiers ;
- Trois manteaux imperméables ;
- Trois chasubles ;
- Blocs note et stylos bille ;
- Textes juridiques ;
- Documentation sur les entreprises forestières agréées à la profession.

### **1.2.Méthodes**

L'approche globale de la mission a consisté à rencontrer les autorités administratives et traditionnelles de la zone de mission. Ainsi, tour à tour, le Délégué Départemental des Forêts et de la Faune de la Sanaga Maritime, le Sous-préfet de Ngwei ont été informés de la présence de l'équipe de mission dans leur localité.

La revue documentaire a permis de parcourir la liste des entreprises forestières agréées à la profession, les textes juridiques qui s'appliquent à une telle exploitation et la liste des titres valides dans cet espace forestier. Au passage de l'équipe à Mapoubi, un entretien avec certains membres de la communauté a été réalisé pour peaufiner une stratégie commune de collecte de données dans le chantier d'exploitation forestière sur le terrain. Des entretiens avec certains membres de la communauté favorables à la mission ont également eu lieu. L'équipe de mission s'est servie du récepteur GPS pour géo localiser les indices d'exploitation forestière. Comme l'exploitation s'opère sur le flanc de la montagne, les pistes des champs ont été utilisées pour contourner les ouvriers qui étaient présents sur le chantier au moment de la mission. Toutes les informations géo référencées ont été analysées grâce au logiciel QGIS 2.2.

### **1.3.Composition de l'équipe**

L'équipe ayant conduit la mission était composée de :

- Un responsable qualité, chef de mission ;



- Un forestier-Cartographe ;
- Un membre de l'organisation locale/ Facilitateur de terrain.

## 2. Faits observés et imagerie

Les faits suivants ont été observés dans le domaine forestier national aux voisinages du village Logbii :

- Seize (16) souches non marquées d'Ekopbeli et seize (16) grumes d'Ekopbeli non tronçonnées et non débardées. Les coordonnées GPS en UTM WGS 84 32N sont reprises dans le tableau suivant.

N°	X	Y	Nombre de souche	Essence
1	652555	423649	1	Ekopbeli
2	652881	423642	1	Ekopbeli
3	652825	423620	1	Ekopbeli
4	652805	423670	1	Ekopbeli
5	652746	423600	1	Ekopbeli
6	652631	423512	8	Ekopbeli
7	652558	423696	1	Ekopbeli
8	652865	423781	1	Ekopbeli
9	652917	423825	1	Ekopbeli




Photo 1: Une souche d'Ekopbeli non marquée et fraîchement abattue (Coordonnées UTM X:652555 ; Y:423649)



Photo 1: Une souche non marquée d'Ekopbeli située dans le DFN aux voisinages du village Log-Bi (Coordonnées UTM X:652881 ; Y: 423642)



- Trois (03) souches non marquées d’Azobe et trois (03) grumes d’Azobe non tronçonnées et non débardées. Les coordonnées GPS en UTM WGS 84 32N sont consignées dans le tableau suivant.

N°	X	Y	Nombre de souche	essence
1	652825	423620	2	Azobe
2	652885	423651	1	Azobe



- Le chantier était en activité au moment de la mission car du lieu où les observations ont été faites, l’on pouvait entendre le bruit de tronçonneuses en activité.

➤ **Les informations issues des entretiens**

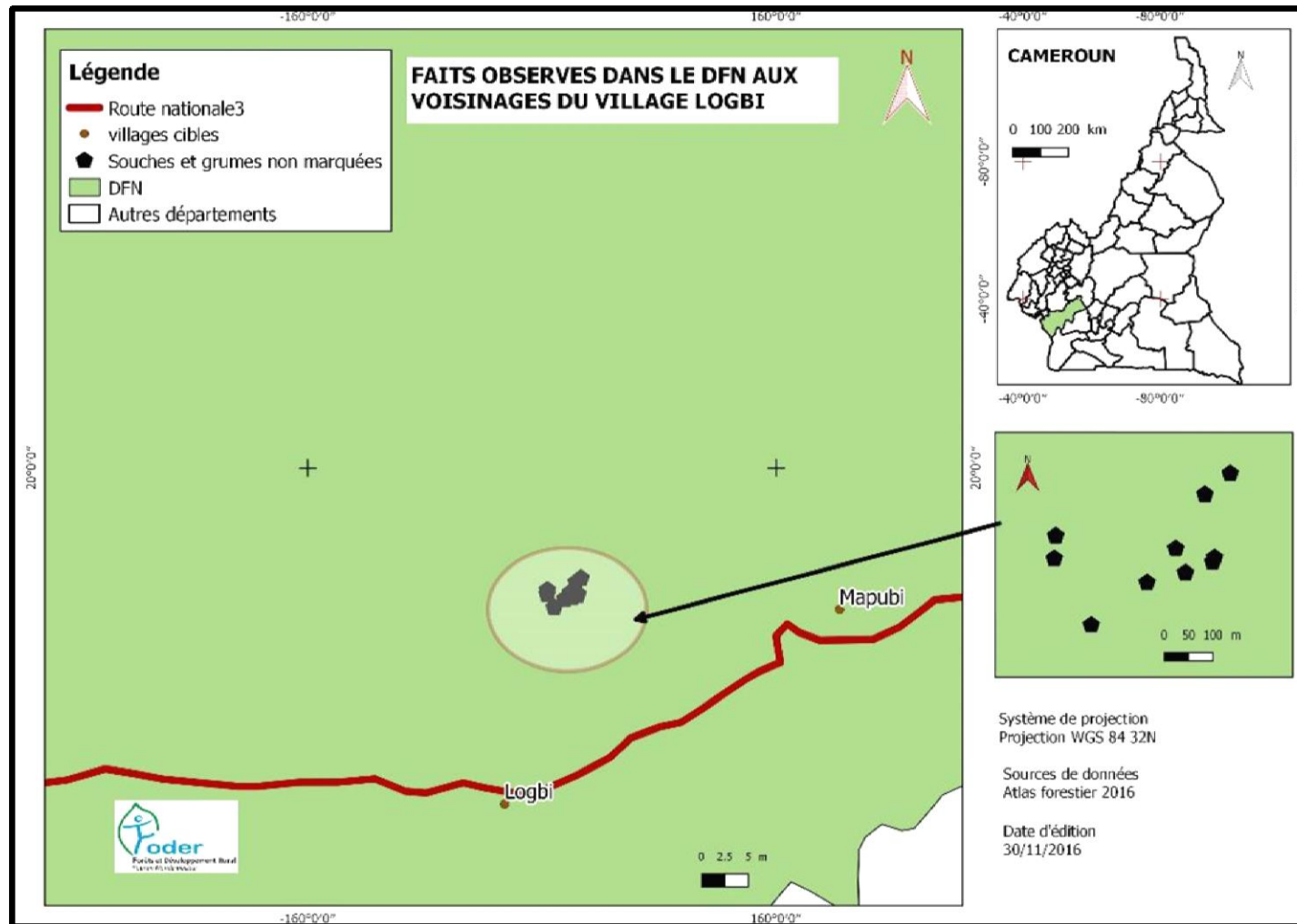
Selon les dires des membres des communautés de Logbii et Mapubi :

- Monsieur BIBEHE Martin, habitant du village Logbii serait responsable des activités d’exploitation forestière qui se déroulaient au moment de la mission dans le DFN aux voisinages du village Logbii. Il profiterait de sa profession de forestier pour exploiter les essences telles que l’Azobé et l’Ekopbeli pour vendre à un expatrié avec qui il est de connivence. Le chantier avait commencé deux (2) semaines avant notre arrivé, déclarations

faites par certains membres de la communauté. En dépit des injonctions du chef de village de Logbii qui lui aurait demandé d'arrêter l'abattage sans autorisation, le sieur BIBEHE continuerait de mener ses activités présumées illégales sans ambages. Cet expatrié serait en pourparlers avec six chefs de villages (Song-Ndong, Ndoko, Ebombe, Logbii, Mapubi et Ngwei1) pour l'extension de son activité illicite dans des villages environnants. Cette information aurait été obtenue à la suite d'un échange que quelques membres de la communauté ont eu avec le chef de village Logbii.

- Les agents de la délégation départementale des Forêts et de la Faune de la Sanaga Maritime ont effectué une mission de contrôle dans les forêts du domaine national aux voisinages du village Logbii en date du 23 novembre 2016. Ces agents se sont fait accompagner au cours de leur mission par un membre de l'organisation locale SUHE actif dans la lutte contre l'exploitation illégale dans sa communauté. Selon les déclarations de ce membre, les agents de la délégation départementale des Forêts et de la Faune de la Sanaga Maritime s'étaient rendus dans cette mission sans le principal outil de géolocalisation des faits qu'est le GPS et l'inclinomètre pour mesurer l'angle d'abattage surtout au niveau de la montagne.

### 3. Cartographie des faits observés dans le DFN aux voisinages du village Logbii



#### 4. Analyse des faits observés dans le DFN aux voisinages du village Logbii

Au terme des entretiens réalisés auprès des membres de la communauté et de la carte des faits observés (Voir **figure 1 qui présente la carte des faits observés dans le DFN aux voisinages du village Logbii**) au cours de la mission sur le terrain, il ressort clairement qu'aucun titre n'est affecté dans cet espace forestier. En effet, la liste des titres valides publiés en 2016 ne fait pas mention d'un titre valide appartenant à la zone (voir liste des titres valides 2016 en annexe II). Le délégué départemental des forêts et de la faune de la Sanaga Maritime et le sous-préfet de l'arrondissement semblent ne pas être au courant de l'exploitation dans le village Logbii. Ces faits sont réprimés par la **loi 94/01 dont l'Article 157 énonce que** : « *Est puni d'une amende de 3.000.000 à 10.000.000 FCFA et d'un emprisonnement de six mois à un an, ou l'une de ces deux peines, l'auteur de l'une des infractions suivantes :- l'exploitation non autorisée dans une forêt du domaine national...* ».

Par ailleurs l'auteur de cette exploitation ne marque pas les grumes et les souches comme le veut les dispositions des Normes d'Intervention en Milieu Forestier. Ce qui démontre à suffisance son intention de ne pas se faire identifier. Cette attitude est réprimée par l'**article 128 alinéa 6 de la loi 81/013 du 27 novembre 1981** qui dispos que : « *Est puni d'une amende de 500.000 F à 2.000.000 F et d'un emprisonnement de 3 mois à 2 ans ou de l'une de ces deux peines seulement, celui qui procède à une exploitation frauduleuse* »

#### 5. Difficultés rencontrées

Dans l'ensemble, la mission n'a pas connu que deux difficultés :

- 1) Le difficile accès au site d'exploitation qui présente un énorme risque de chute du fait de la pente très abrupte a obligé l'équipe de mission à utiliser une voie de contournement pour s'y rendre facilement.
- 2) La présence des ouvriers au chantier d'exploitation forestière n'ayant pas permis à l'équipe de mission de cuber tous les bois trouvés dans le chantier.

#### Conclusion

En somme, il ressort clairement à la suite de cette mission de vérification réalisée par FODER que des activités d'exploitation forestière présumées illicites seraient en train de se poursuivre dans le DFN aux voisinages du village Logbii. La présence d'abatteurs au chantier et de dix-neuf grumes

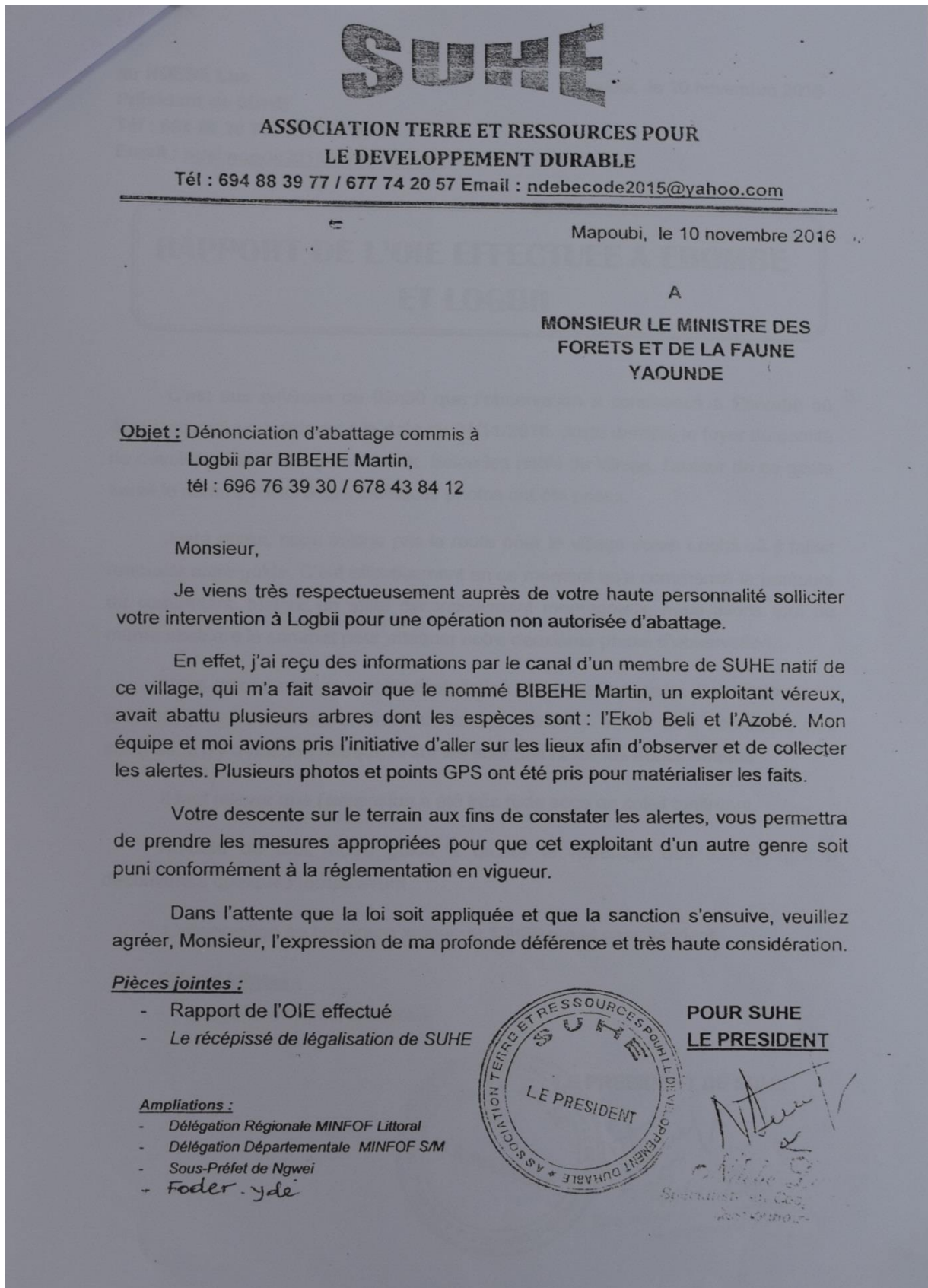
non tronçonnées et non débardées confirment les allégations consignées dans la lettre de dénonciation reçue par FODER dont les principales essences sont l'Azobé et l'Ekopbeli.

## **Recommandation**

Au terme de cette mission de vérification, FODER recommande au Ministre des Forêts et de la Faune de commettre une fois de plus une mission de contrôle forestier dans l'arrondissement de Ngwei et spécifiquement dans le village Logbii afin de contrôler le chantier d'exploitation forestière en cours dans le DFN et de prendre les dispositions qui s'imposent pour assurer le respect de la législation en vigueur. Notamment si ces faits sont avérés, exiger l'arrêt immédiat de l'exploitation, l'identification des mis en cause y compris l'exploitant et engager leur responsabilité.

## Annexes

### Annexe I : Lettre de dénonciation d'abattage commis à Logbii par BIBEHE Martin



Annexe II : Liste des titres valides au 31 Mars 2016

Ministère des Forêts et de la Faune - Direction des Forêts

0670

N° 701 / 13 MARS 2016

Titres d'Exploitation Attribués aux Exploitants Forestiers: situation du 22 Mars 2016

Titre d'exploitation	N°	N° Titre	N° UFA	Attributaire	Année d'attribution	Localisation	Superficie (ha)	Prix d'attribution	Observations
<b>Forêts communales</b>									
<b>Forêts communales attribuées avant le 16 décembre 2011</b>									
1	388	FC DIMAKO		CRD	13/06/2001	Dimakou	16 240		
2	1475	FC MOLOUNDOU		CRM	11/05/2005	Moloundou	42 612		
3	1476	FC GARIGOMBO		CRGG	04/10/2006	Garigombo	34 199		
4	1478	FC YOKADOUNA		CRY	11/05/2005	Yokadouna	22 206		
5	1479	FC DJOUM			19/06/2002	DJOUM	15 270		
6	1480	FC MESSONDO		CRME	04/10/2006	MESSONDO	16 864		
7	1481	FC DZENG		C DZENG	17/09/2010	DZENG	21 212		
8	1482	FC NANGA-EBOKO		CNE	16/11/2009	Nanga Eboko	20 000		
9	1483	FC MINTA		C MINTA	17/09/2010	MINTA	41 087		
10	1484	FC MINDDOUROUMESSAMENA		C MESSAMENA	31/12/2010	MINDDOUROUMESSAMENA	36 706		
11	1485	FC AKOM2 ET EFOULAN		FC AKOM2 ET EFOULAN	17/09/2010	AKOM2 / EFOULAN	17 228		
12	1486	Commune de Ndikiméki		CN	29/06/2011	Ndikiméki	20 000		
<b>Forêts communales attribuées après le 16 décembre 2011</b>									
13	1487	Commune d'Ambam		CA	18/02/2015	Ambam	45 895		
14	1488	Commune de Belabo et Diang		CB	03/06/2014	Belabo / Diang	69 500		
15	1489	1489		FC DOUME	23/09/2014	Doumé	45 359		
16	1490	1490		DOUMAITANG	12/11/2014	Doumaïtang	34 718		
17	1491	Commune de Mvangan		FC MVANGAN	07/11/2012	Mvangan	33 721		
18	1492	Commune de Lomié		FC LOMIE	08/06/2010	Lomié	39 507		
19	1493	Commune d'Oveng		C OVENG	31/01/2014	Oveng	14 671		
<b>TOTAL FORETS COMMUNALES</b>							<b>586 992</b>		

Titres attribués avant le 16 décembre 2011

Titre d'exploitation	N°	N° Titre	N° UFA	Attributaire	Année d'attribution	Localisation	Superficie (ha)	Prix d'attribution	Observations
<b>Convention d'exploitation définitive</b>	1	1 001	09.006	SFF	15/04/1998	Djoum/Mintom	59 238	2 000	
	2	1002	08.006	SFB (BOURAKA) SARL	27/03/1998	Yoko	51 450	1 500	
	3	1003	10.018	STBK	27/03/1998	Yokadouna	81 397	1 500	
	4	1004	10.015	CIBC	15/02/2001	Moloundou	130 273	1 500	
	5	1005	09.023	CUF	09/06/2009	Ma'an	56 192	1 500	
	6	1007	10.023	SFCS	27/03/1998	Yokadouna	57 996	1 500	
	7	1010	10.007	SECB	27/03/1998	Yokadouna / Salapoumbé	122 294	2 000	
	8	1011	09.025	SCIEB	27/03/1998	Campo	88 147,84	1 500	
	9	1012	10.054	SFID	27/03/1998	Lomié / Mbang	67 942	1 500	
	10	1013	10.011	SAB	27/03/1998	Salapoumbé	48 554	2 000	
	11	1014	10.029	SFDB	27/03/1998	Messak	46 922	1 575	
	12	1015	10.051	GRUMCAM	27/03/1998	NdiéHé	86 096	1 800	
	13	1016	10.012	SEFAC	24/07/1998	Salapoumbé	59 340	1 500	

Page 1

<b>Convention d'exploitation définitive</b>	14	1017	08.004	KHO	27/03/1998	Nyambé Titou	88 030	1 500		
	15	1018	10.021	GREEN VALLEY	27/03/1998	Yokadouna	66 183	2 500		
	16	1019	10.041	SODETRANCAM	20/12/2010	Lomié	64 961	1 400	Concessions regroupées	
	17	1055	10.042	SODETRANCAM	05/10/2001	Lomié / Mindourou	44 349	4 000		
	18	1056	10.044	SODETRANCAM	20/12/2010	Mindourou	66 861	4 770		
	19	1021	10.061	PLACAM	12/10/2001	Belabo / Berinau	28 387	3 100		
	20	1022	10.009	SEBAC	14/03/2000	Yokadouna / Salapoumbé	92 287	1 500		
	21	1025	10.001	CFC		13/08/1996	Yokadouna	69 018	1 500	
			22 784					1 500		
			48 830					1 500		
			52 473					1 500		
	22	1026	08.001	SABM		14/03/1996	Nanga Eboko	48 062	1 500	
			08.002					59 910	1 500	
	23	1027	07.002	EDATECH		09/2010	Edda	100 000		
	24	1028	00.003	MMG		20/10/2000	Edda / Messoué/Bajoué / Kribi	125 568	2 000	
	25	1031	08.009	INC Sarl		06/10/2000	Yoko	49 640	3 550	
	26	1032	09.003	LOREMA		20/10/2000	Djoum / Mintoum	138 652	1 500	
			09.004a							
			09.005a							
	27	1035	09.013	SOBOCA		11/01/2001	Mvangan	40 368	1 500	
	28	1036	09.019	CUF		25/10/2000	Ebolowa / Mvangan / Ambam	38 247	2 500	
	29	1037	09.024	SCIEB		02/12/2011	Ma'an	76 002	4 550	
	30	1038	10.020	SIM		27/04/2012	Yokadouna	82 571	1 835	
	31	1040	10.026	ALPICAM		12/10/2000	Garigombo / Yokadouna	126 988	4 100	
	32	1041	10.031	PALLISCO		21/10/2010	Lomié	41 202	4 050	
	33	1043	10.038	CAMBOIS		23/10/2000	Messak / Mindourou	147 463	1 010	
	34	1045	10.043	FIPCAM		08/10/2007	Abang-Mbang	54 447	3 500	
	35	1046	10.046	SCTB Sarl		15/12/2000	Doumé / Abang-Mbang	70 283	3 100	
			10.059					44 700	1 050	
			10.060					54 222	1 050	
	36	1047	10.062	PANAGIOTIS MARELIS		20/10/2000	Belabo	149 079	1 110	
	37	1048	10.063	CSTC		10/10/2000	Moloundou	68 916	1 750	
	38	1050	08.017	FIPCAM		17/10/2001	Ebolowa / Mvangan	73 597	4 150	
			08.018							
	39	1051	10.005	STBK		12/10/2001	Yokadouna	52 245	7 155	
	40	1052	10.008	SEFAC		04/10/2001	Yokadouna	72 727	1 150	
	41	1053	10.010	SEFAC		04/10/2001	Moloundou / Yokadouna / Salapoumbé	66 688	1 150	
	42	1054	10.030	PALLISCO		22/10/2001	Messak	54 150	8 050	
	43	1058	10.052	SFIL		04/10/2001	Mbang	71 410	5 700	
	44	1060	10.064	FILIERE BOIS		04/10/2001	Moloundou	115 900	1 150	
	45	1061	2E-RF	EQUATO BOIS			Akonobéga / Bengbis	39 728		
	46	1062	09.012	CAMTRANS		17/07/2011	Djoum / Oveng	63 865	1 100	
	47	1064	09.016	COFA		23/08/2002	Oveng / Mvangan	54 822	3 300	
	48	1065	10.013	HABITAT 2000		29/11/2006	Moloundou	50 752	1 600	
	49	1066	10.056	SFID		03/10/2002	Mbang	72 157	2 530	



Convention d'exploitation définitive							
50	1067	10.057	DINO & Fils	08/06/2011	Mbang	33 539	1 050
51	1069	09.020	CUF	22/09/2005	Ebolowa/Aboua/Ma'an	44 666	2 000
52	1070	10.025	SFIL	05/10/2005	Gangombo	47 821	1 820
53	1072	10.033	GRUMCAM	06/09/2005	Aboua-Mbang/Mbang	82 398	5 375
54	1073	09.007 09.008	ETS MPACKO	14/12/2005	Djouan	75 366	1 300
55	1075	09.001 09.002	SEFFCO	15/11/2005	Ereka/Makak/Lolodof Mbangwa/Bound/Massondo	73 336	2 100
56	1079	09.011	SIBM	24/03/2006	Djouan / Oving / Sangouémo	30 088	2 500
57	1081	09.026 09.027	CUF	21/05/2006	Douala / Akou 1 / Njoud / Lolodof/Kribi	35 103 12 683	5 100 5 100
58	1087	11.005	CAFECO	22/11/2006	Eyamadock	80 800	3 050
59	1088	10.0018	STRK	29/12/2006	Tokadouna	37 007	1 275
60	1089	11.009 11.004	SEFFCAM	05/12/2006	Eyamadock / Manfé / Akoua	43 844	1 600
Titres attribués après le 16 décembre 2011							
Convention d'exploitation définitive							
61	1020	09.003	SMK	21/05/2014	Njembé Tikar	45 210	1 500
62	1029	09.004	SIENCAM	27/11/2013	Makoua/Makoua/Tigou/Moundou / Akoua	94 917	2 650
63	1033	09.004b	FIPCAM	13/02/2012	Djouan	63 673	2 025
64	1039	10.023	SIM	03/04/2012	Tokadouna	33 099	4 500
65	1044	10.029	LA FORESTIERE DE ABALMAYO	27/05/2013	Lomé / Abong-Mbang	47 383	2 100
66	1063	09.013	SOFOHNY	28/01/2014	Oving / Mbangwa/Sangouémo	42 356	2 255
67	1071	10.025 10.043	Sid Eis TONKAM Marcel et Cie	15/12/2014	Dju	89 962	2 100
68	1074	10.040	DINO & Fils	17/12/2013	Dju (Moundoua) / Lomé	79 579	2 100
69	1009	10.058	KAKOUANDE	15/02/2013	Batouri / Mbang	57 117	2 000
70	1078	09.022	CFK	07/02/2013	Aboua/Ma'an	78 461	3 000
71	1084	10.048	SOFOHNY	18/01/2013	Haut-Nyong	66 607	2 100
72	1085	10.049 10.050	SBAC	21/05/2014	Haut-Nyong Haut-Nyong	32 673 38 013	2 500 2 500
73	1086	11.001	SIENCAM	27/11/2013	Eyamadock	55 580	1 500
74	1090	10.065	LA COTIERE FORESTIERE	29/07/2014	Belabo / Bertoua	97 123	4 250
75	1082	09.028	TOPAZE	08/06/2015	Kribi	28 961	1 500
76	1014	09.003b	SDCB	15/12/2014	Djouan / Makoua	44 698	1 105
77	1006	09.021	SCYB	14/01/2013	Ma'an	41 963	1 800
Convention d'exploitation Provisoire							
78	1042	10.037	LA ROSIERE	04/02/2013	Haut Nyong	52 186	2 100
79	1068	11.002	SEFFCAM	06/12/2012	Matou	54 807	4 500
80	1083	10.047b	PALLISCO	02/01/2013	Haut-Nyong	47 241	3 850
81	1091	07.003	ENAC	17/12/2012	Nkam/Moungo	38 193	1 375
82	1082	11.006	SEFFCAM	06/12/2012	Matou	30 850	6 100
83	1084	11.008	SEFFCO	03/01/2013	Nkam/Mere	37 354	1 400
84	1097	10.027	SFEES	04/02/2013	Haut Nyong	31 803	4 100
85	1098	10.028	Maiti-Services plus	13/02/2013	Haut Nyong	77 692	4 300
86	1099	10.032	SCIFO	28/07/2014	Haut Nyong	74 464	2 650
87	1100	10.033	GRACOVIR	28/01/2013	Haut Nyong	52 021	3 050

Convention d'exploitation Provisoire								
88	1103	10.015	IBC	13/02/2013	Haut Nyong	77 551	5 333	
89	1103	10.036	SIM	04/02/2013	Haut Nyong	37 618	4 100	
90	1104	10.066	BOTAC	08/07/2013	Moundou	49 750	1 500	
91	1105	10.067	BOTAC	08/07/2013	Nyoya	31 942	1 500	
TOTAL UFA 106				TOTAL CONVENTIONS D'EXPLOITATION				6 245 177
Titre d'exploitation	N°	N° FC	Attributaire	Année d'attribution	Localisation	Superficie (ha)	Prix d'attribution	Observations
<b>Ventes de Coupe</b>								
1	07 02 76		APC	14/11/2014	Nkam/Edoko	2 494	40 200	
2	07 02 84		SOFOCAM	16/12/2013	Yohoua	2 500	50 010	
3	07 03 76		ELONGOUTOU	23/02/2013	Nyoni	2 251	28 500	
4	07 03 102		ELONGOUTOU	07/12/2013	Pouma	2 500	3 700	
5	08 01 213		SFEES	16/07/2013	Nyanga Eboko	1 654	17 200	
6	08 01 220		SIENCAM	03/04/2014	Minta	2 224	2 650	
7	08 01 222		SIENCAM	14/11/2014	Minta	2 326	27 500	
8	08 01 223		SIENCAM	03/04/2014	Minta	2 376	2 775	
9	08 01 225		SCIFO	28/02/2014	Nyanga Eboko	2 154	34 500	
10	08 01 228		SOFFCOM	05/11/2013	Minta	2 483	31 000	
11	08 01 238		EXAF	09/11/2013	Minta	2 144	30 618	
12	08 03 193		ITC	24/09/2014	Bikok	1 776	12 500	
13	08 03 197		ITC	24/09/2014	Akoua	2 149	17 000	
15	08 03 218		BAC	01/10/2014	Deak	2 500	2 600	
16	08 03 219		FORA FORESTIERE	21/10/2014	Deak	2 493	10 500	
17	08 03 220		SOBOCA	27/11/2014	Deak	2 500	15 500	
18	08 03 227		ENOC	28/10/2013	Bikok	2 014	3 650	
19	08 04 225		LE ZENITH	02/04/2014	Foko	2 223	47 760	
20	08 04 231		MGRATO	09/07/2014	Njembé-Tikar	2 318	30 800	
21	08 04 236		LE ZENITH	19/01/2016	Njembé-Tikar	2 500	62 000	
22	08 04 400		SMK		Yoko	1 336	2 500	
23	08 08 222		KIEFFER ET CIE	01/10/2013	Dibang	2 300	20 000	
24	08 08 226		ESA	13/12/2013	Ereka	2 300	56 300	
25	08 09 230		EXAF	23/11/2013	Ayou	2 012	2 618	
26	08 09 232		WPC	02/04/2014	Ayou	2 251	36 850	
27	08 09 237		NAMBOUIS	26/07/2014	Akoualanga	1 990	4 000	
30	09 01 219		ESA	23/11/2013	Benghe	1 777	76 700	
31	09 01 319		SIBM	2014	Sangouémo	2 011	2 700	
32	09 01 320		SP BOUANGO	04/08/2015	Djouan	1 859	2 950	
33	09 01 321		SP BOUANGO	2015	Djouan	1 102	3 000	
34	09 01 322		SP BOUANGO	04/07/2015	Djouan	1 115	3 000	
35	09 01 323		AMCOGON ARCOU	27/08/2013	Djouan	1 019	5 500	
36	09 01 324		AMCOGON ARCOU	27/08/2013	Djouan	1 018	6 000	
37	09 01 325		AMCOGON ARCOU	01/09/2013	Djouan	1 172	5 000	
38	09 01 326		SCNB	16/08/2015	Djouan	850	2 650	
39	09 01 327		SCNB	20/08/2015	Djouan	952	2 825	
40	09 01 328		SOFFCOM	27/08/2015	Djouan	1 135	7 000	
41	09 01 329		SETRANBOUIS	02/09/2015	Djouan	1 062	3 550	
42	09 01 330		SETRANBOUIS	02/09/2015	Djouan	1 163	3 700	
43	09 01 331		SALI NDIJIDA	02/09/2015	Djouan	1 103	3 760	

Ventes de Coupe		N°	N° VC	Attributaire	Année d'attribution	Localisation	Superficie (ha)	Prix d'attribution	Observations
44	09 01 332	BOUSCAM	02/01/2015	Djouan	1 103	3 750			
45	09 01 333	ETS NICOLE	2015	Djouan	769	12 000			
46	09 01 334	SCIFO	21/09/2013	Djouan	1 028	3 500			
47	09 01 335	SCIFO	21/09/2013	Djouan	1 026	4 500			
48	09 01 337	SAFE	2016	Djouan	1 030	2 735			
49	09 01 338	SAFE	2016	Djouan	779	3 000			
50	09 01 339	SEXTANSBOIS	2016	Djouan	966	4 000			
51	09 01 340	SEXTANSBOIS	2016	Djouan	1 015	3 000			
52	09 01 341	SEXTANSBOIS	2016	Djouan	831	3 000			
53	09 01 342	SBAC	2016	Djouan	1 023	2 700			
54	09 01 343	SBAC	2016	Djouan	1 028	2 725			
55	09 01 344	SOBOCA	2016	Djouan	897	2 700			
56	09 01 345	SOBOCA	2016	Djouan	842	2 700			
57	09 01 346	SEXTANSBOIS	2016	Djouan	831	3 100			
58	09 01 347	SEXTANSBOIS	2016	Djouan	967	3 000			
59	09 01 354	NGO YOUNG	2016	Djouan	1 047	2 750			
60	09 01 360	ECAPRESSE	2016	Meyo-Ouvé	890	2 900			
61	09 01 361	SEXTANSBOIS	2016	Meyo-Ouvé	1 074	4 103			
62	09 01 362	DINO & FILS	2016	Meyo-Ouvé	1 146	3 500			
63	09 01 363	COPA	2016	Meyo-Ouvé	933	2 550			
64	09 01 364	COPA	2016	Meyo-Ouvé	1 015	2 550			
65	09 01 365	COPA	2016	Meyo-Ouvé	1 078	2 525			
66	09 01 366	EXAF	2016	Meyo-Ouvé	1 042	5 000			
67	09 01 367	EXAF	2016	Meyo-Ouvé	1 012	5 000			
68	09 01 368	SOPOMAC	2016	Meyo-Ouvé	891	3 400			
69	09 01 369	SOPOMAC	2016	Meyo-Ouvé	937	3 350			
70	09 01 370	SOPOMAC	2016	Meyo-Ouvé	1 003	3 300			
71	09 02 205	SF BOJONGO	26/03/2014	Ebokou 1 / Ebokou	2 429	39 000			
72	09 02 206	BOUGBOUG	29/07/2014	Ebokou 1 / Ebokou	2 300	57 750			
73	09 02 224	NTOUTOUM	08/11/2013	Ebokou/Lalodorf	1 932	25 000			
74	09 02 232	BOUGBOUG	29/07/2014	Lokoum	2 181,0	87 750			
75	09 02 300	AMONGOU ABOU	21/09/2014	Kribi Ier	1 445,0	3 200			
76	09 02 301	AMONGOU ABOU	27/08/2014	Lokoum	1 519,0	3 000			
77	09 02 302	AMONGOU ABOU	15/04/2014	Kribi Ier	1 621,0	2 798			
78	09 02 306	SBAC	20/03/2014	Kribi Ier	1 920,0	2 750			
79	09 02 307	BOUSCAM	19/03/2014	Kribi Ier	2 224,0	2 750			
80	09 02 309	SOCEP	2014	Kribi Ier	978,0	2 800			
81	09 02 310	AMONGOU ABOU	13/05/2014	Kribi Ier	2 000,0	3 000			
82	09 02 315	SALI NDJIDA	11/06/2014	Lokoum	1 042,0	3 750			
83	09 02 316	SBAC	2013	Lokoum	1 085,0	2 625			
84	09 02 318	NAMBOIS	31/12/2014	Lokoum	1 015,0	600			
85	09 02 319	ESA	11/08/2014	Kribi Ier	780,0	3 000			
86	09 02 320	SACO	11/08/2014	Biyoufi	799,0	4 000			
87	09 02 321	NGO YOUNG	16/09/2014	Campo	643,0	2 700			
88	09 02 322	SEGC	14/10/2014	Kribi Ier	979,0	29 750			
89	09 02 323	ONGUEDOU	13/01/2015	Campo	582,0	4 750			
90	09 02 324	APC	19/02/2015	Campo	612	3 200			
91	09 02 340	BODUCAM	2014	Lokoum	1 712,0	3 000			
92	09 02 341	BODUCAM	2014	Lokoum	1 401,0	3 000			

Titre d'exploitation	N°	N° VC	Attributaire	Année d'attribution	Localisation	Superficie (ha)	Prix d'attribution	Observations
Ventes de Coupe	1	07 02 76	AFC	14/11/2014	Nkondjock	2 494	40 200	
	2	07 02 84	SOPOMAC	16/12/2015	Yabassi	2 500	50 010	
	3	07 03 76	BOJONGOU YOUNG	23/02/2015	Njwet	2 251	26 500	
	4	07 03 302	BOJONGOU YOUNG	07/12/2015	Pouma	2 500	3 700	
	5	08 01 213	SPEES	16/07/2013	Nanga Eboko	1 654	17 200	
	6	08 01 220	SEXTANSBOIS	03/04/2014	Minta	2 224	2 550	
	7	08 01 222	SEXTANSBOIS	14/11/2014	Minta	2 326	27 500	
	8	08 01 223	SEXTANSBOIS	03/04/2014	Minta	2 376	2 775	
	9	08 01 225	SCIFO	28/02/2014	Nanga Eboko	2 154	34 500	
	10	08 01 235	SOPCOM	05/11/2015	Minta	2 485	31 000	
	11	08 01 236	EXAF	09/11/2015	Minta	2 144	30 618	
	12	08 03 195	TTC	24/09/2014	Bikok	1 776	12 500	
	13	08 03 197	TTC	24/09/2014	Akono	2 149	17 000	
	15	08 03 218	BMC	01/10/2014	Deuk	2 500	2 600	
	16	08 03 219	SEXTANSBOIS	21/10/2014	Deuk	2 493	10 500	
	17	08 03 220	SOBOCA	37/11/2014	Deuk	2 500	15 500	
	18	08 03 227	ENJC	28/10/2015	Bikok	2 014	3 650	
	19	08 04 225	LE ZENITH	02/04/2014	Yoko	2 223	47 750	
	20	08 04 231	MGRATOU	09/07/2014	Ngambé-Tilar	2 318	30 500	
	21	08 04 236	LE ZENITH	19/01/2016	Ngambé-Tilar	2 500	52 000	
	22	08 04 400	SMK		Yoko	1 336	2 500	
	23	08 08 222	KIEFFER ET CIE	01/10/2015	Dibang	2 200	20 000	
	24	08 08 226	ESA	15/12/2015	Esoka	2 300	56 300	
	25	08 09 230	EXAF	23/11/2015	Ayos	2 012	2 618	
	26	08 09 232	WPC	02/04/2014	Ayos	2 251	36 850	
	27	08 09 237	NAMBOIS	29/07/2014	Akonolinga	1 990	4 000	
	30	09 01 219	ESA	23/11/2015	Benghis	1 777	76 700	
	31	09 01 319	SIBM	2014	Sangmelima	2 031	2 700	
	32	09 01 320	SF BOJONGO	04/08/2015	Djouan	1 059	2 950	
	33	09 01 321	SF BOJONGO	2015	Djouan	1 102	3 050	
	34	09 01 322	SF BOJONGO	04/07/2015	Djouan	1 115	3 000	
	35	09 01 323	AMONGOU ABOU	27/08/2015	Djouan	1 019	5 500	
	36	09 01 324	AMONGOU ABOU	27/08/2015	Djouan	1 018	6 000	
	37	09 01 325	AMONGOU ABOU	01/09/2015	Djouan	1 172	5 000	
	38	09 01 326	SCNB	10/08/2015	Djouan	850	2 650	
	39	09 01 327	SCNB	20/08/2015	Djouan	952	2 825	
	40	09 01 328	SOPCOM	27/08/2015	Djouan	1 135	7 000	
	41	09 01 329	SEXTANSBOIS	02/09/2015	Djouan	1 062	3 550	
	42	09 01 330	SEXTANSBOIS	02/09/2015	Djouan	1 163	3 700	
	43	09 01 331	SALI NDJIDA	02/09/2015	Djouan	1 105	3 750	

	93	09 03 342	BODUCAM	2014	Lokoundjé	1 740,0	3 000
	94	09 03 343	SALI NDJIDA	09/03/2015	Lokoundjé	921,0	9 000
Ventes de Coupe	95	09 03 344	SBAC	29/04/2015	Lokoundjé	1 062,0	2 625
	96	09 03 345	SBAC	29/04/2015	Lokoundjé	1 063,0	2 650
	97	09 03 347	MMG	09/06/2015	Lokoundjé	1 631,0	3 500
	98	09 03 348	MMG	09/06/2015	Lokoundjé	1 717,0	3 500
	99	09 03 349	ES	10/07/2015	Lokoundjé	807,0	3 000
	100	09 03 350	ESA	10/08/2015	Campo	1 002,0	3 000
	101	09 03 351	ESA	10/08/2015	Campo	400,0	3 000
	102	09 03 352	AROULOU AROU	04/11/2015	Lokoundjé	883,0	5 000
	103	09 03 353	ODI ESSOMBA	17/09/2015	Lokoundjé	588,0	15 000
	104	09 03 355	AROULOU AROU	07/12/2015	Lokoundjé	706,0	17 500
105	09 03 356	AROULOU AROU	07/12/2015	Lokoundjé	819,0	17 500	
106	09 03 358	CTSC	2016	Lokoundjé	641,0	5 000	
107	09 04 401	SEXTRANSBOIS	01/01/2015	Ma'an	797	4 607	
108	09 04 402	BOISCAM	01/01/2015	Ma'an	741	5 371	
109	09 04 403	ITTC	01/01/2015	Ma'an	727	3 000	
110	09 04 404	SFAB	16/03/2015	Ma'an	684	3 650	
111	09 04 405	SOBOCA	01/01/2015	Ma'an	294,5	2 600	
112	09 04 406	SOBOCA	01/01/2015	Ma'an	361	2 600	
113	09 04 407	SEGC	01/01/2015	Ma'an	361	4 000	
114	10 01 182	AROULOU AROU	14/11/2014	Moloundou	2 445	12 800	
115	10 01 227	KIEFFER ET CIE	19/10/2015	Yokadouma	2 500,0	9 800	
116	10 01 228	LE ZENITH	19/01/2016	Yokadouma	2 340,0	59 000	
117	10 01 234	SOFCOM	05/11/2015	Yokadouma	2 500	8 000	
118	10 01 235	KIEFFER ET CIE	01/10/2015	Yokadouma	2 500,0	40 000	
119	10 02 206	SIM	02/04/2013	Lomé	2 500	34 250	
120	10 02 226	OYE COMPAGNIE	04/11/2015	Abong-Mbang	2 200	57 550	
121	10 02 228	BUMO Sarl	10/12/2015	Doua	2 000	62 250	
122	10 02 400	ELOUNGOUTOJA	02/06/2015	Abong-Mbang	1 707	2 650	
123	10 03 208	SFEES	30/07/2014	Batouli	2 474	32 650	
124	10 04 301	SFID	13/11/2014	Belabo	1 010	3 000	
125	10 04 302	SFID	13/11/2014	Belabo	965	3 000	
126	10 04 303	SFID	13/11/2014	Belabo	1 351	3 000	
127	10 04 304	SFID	13/11/2014	Belabo	824	3 000	
128	10 04 305	SFID	13/11/2014	Belabo	853	3 000	
129	10 04 306	SFID	13/11/2014	Belabo	1 003	3 000	
130	10 04 307	SFID	13/11/2014	Belabo	801	3 000	
131	10 04 308	SFID	13/11/2014	Belabo	907	3 000	
132	11 02 10	UNIPROVINCE	28/01/2014	Nguti	2 500	2 500	
133	11 02 11	UNIPROVINCE	03/11/2015	Nguti	1 236	7 450	
134	11 02 16	UNIPROVINCE	03/11/2015	Nguti	1 220	7 450	
135	11 06 025	FEEMAM	15/01/2015	Tambel	2 500	28 000	
<b>TOTAL VENTES DE COUPE</b>						<b>188 461</b>	

NB. 1- La RFA est exigible annuellement pour tous les titres valides


**Le Ministre des Forêts et de la Faune**  
*[Signature]*